

**LEYENDA**

- - - Límite Termino Municipal.
- - - Límite Suelo Urbano.
- - - Límite Prohibición Instalaciones Ganaderas.

AFECCIONES VIA PECUARIA			
NOMBRE	DOMINIO PÚBLICO	SERVIDUMBRE	PROTECCION
Cañada Real Leonesa	75,22 m (señal)		5,00 m
Cañada Real de Estremadura	75,22 m (señal)		5,00 m
Venada del Puente del Arzobispo a Talavera	20,89 m (señal)		5,00 m
Cañada de Cabaña, Cañada de Entrambasaguas	20,89 m (señal)		5,00 m
Cañada de Aljar, Cañada del Enchicado	20,89 m (señal)		5,00 m
Cañada de Arroyillo	20,89 m (señal)		5,00 m

AFECCIONES VIA FERREA				
NOMBRE	DOMINIO PÚBLICO	SERVIDUMBRE	LIM. EDIFICACION	PROTECCION
VIA FERREA MADRID - LISBOA	8,00 m	25,00 m	50,00 m	100,00 m

AFECCIONES VARIAS					
TIPO	NOMBRE	DOMINIO PÚBLICO	SERVIDUMBRE	LIM. EDIFICACION	PROTECCION
AUTOVIA	A-5 E-60	8,00 m	25,00 m	50,00 m	100,00 m
CONDUCCION CANALIZADA	CM-4101	3,00 m	8,00 m	18,00 m	30,00 m
CONDUCCION CANALIZADA	CM-4100	3,00 m	8,00 m	18,00 m	30,00 m
CONDUCCION CANALIZADA	CM-4103	3,00 m	8,00 m	18,00 m	30,00 m

AFECCIONES LINEA AL TENSION	
NOMBRE	SERVIDUMBRE
L.A.T. 220 Kw.	Aprox. 14,00 m

- - - Canal-Acequia Regado.

**CLASIFICACION SUELOS.**

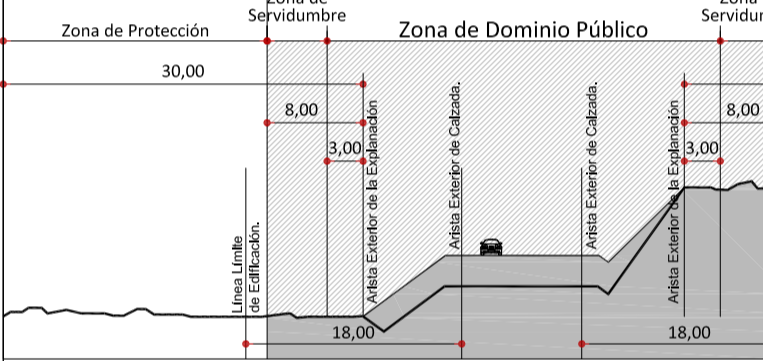
- Suelo Urbano.
  - Suelo urbano.
  - Suelo urbanizable.
- Suelo No Urbanizable.
  - Suelo Rústico de Reserva.
  - Suelo Rústico No Urbanizable.

**CATEGORÍAS SUELO RÚSTICO NO URBANIZABLE DE ESPECIAL PROTECCIÓN.**

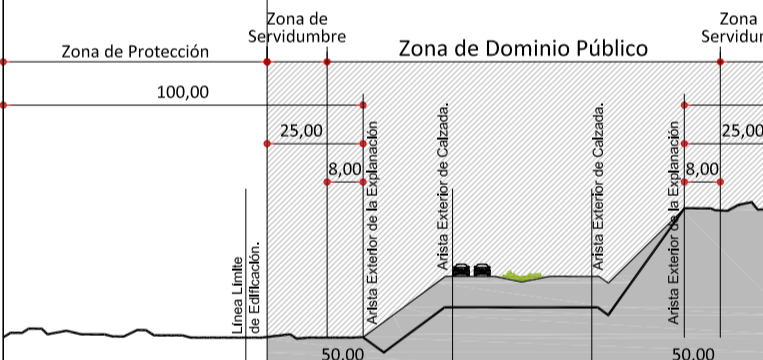
- Especial Protección Ambiental: Dominio Público Hidráulico y sus protecciones (SRNUEP AM dp).
- Especial Protección Ambiental: Vías Pecuarias (SRNUEP AM vp).
- Especial Protección Natural Grado 1º (SRNUEP NA 1º).
- Especial Protección Natural Grado 2º (SRNUEP NA 2º).
- Especial Protección Natural Grado 3º (SRNUEP NA 3º).
- Especial Protección Cultural (SRNUEP CU pa), Protección del Patrimonio Arqueológico.
- Especial Protección Estructural Agraria Regadio (SRNUEP ES ar).
- Especial Protección de Infraestructuras (SRNUEP INE).
- Carreteras. Alta Tension.
- Ferrovias. Canales y acequias

**DETALLE DE AFECCIONES**

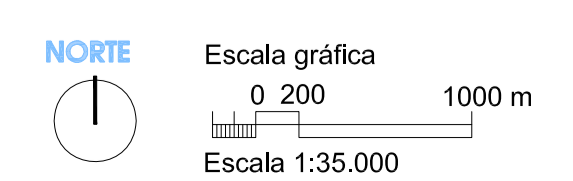
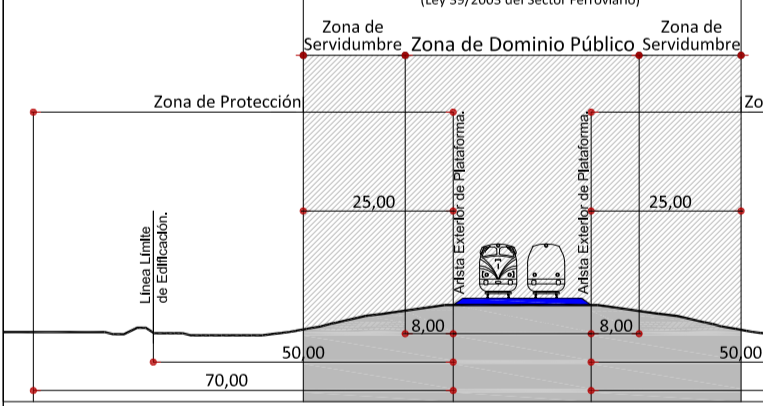
**SRNUEPI - CARRETERAS**  
(Ley de Carreteras y Caminos de Castilla-La Mancha)




**SRNUEPI - AUTOVIA**  
(Ley 21/1984, de 29 de Julio, de Carreteras)



**SRNUEPI - FERROVIARIAS**  
(Ley 39/2003 del Sector Ferroviario)




**Ayuntamiento de Calera y Chozas**  
**TOLEDO**  
**Modificación Puntual**  
**de Normas Subsidiarias**  
 Planos Marzo de 2014  
**ORDENACION**  
**Plano General Clasificación**  
**Suelo Rústico**  
**14**  
 Arquitecto Redactor  
 Arqto: D. Javier García-Izquierdo y Ruiz